

СОГЛАСОВАНО»

«УТВЕРЖДАЮ»

Начальник МУ «УДО Гудермесского  
муниципального района»

Заведующий МБДОУ  
Детский сад № 15 «Машар»

01.09.2023  
дата

[подпись]  
подпись

С.С. Джунаидов  
Ф.И.О.

01.09.2023  
дата

[подпись]  
подпись

К.С. Гакаева  
Ф.И.О.

«СОГЛАСОВАНО»

Начальник ОГИБДД отдела МВД России  
по Гудермесскому району Чеченской  
Республике капитан полиции  
Ш.М. Абдурахманов

01.09.2023  
дата

[подпись]  
подпись

Ш.М. Абдурахманов  
Ф.И.О.

## ПАСПОРТ

дорожной безопасности

Муниципального бюджетного дошкольного  
образовательного учреждения «Детский сад № 15 «Машар»  
г. Гудермес Гудермесского муниципального района»

2023 г.

## Общие сведения

Муниципальное бюджетное дошкольное образовательное учреждение  
«Детский сад № 15 «Машар» г. Гудермес Гудермесского муниципального  
района»

Тип ОУ: Бюджетное учреждение

Юридический адрес ОУ: 366204, Российская Федерация, Чеченская Республика, г. Гудермес, ул. Дагестанская, 213

Фактический адрес ОУ: 366204, Российская Федерация, Чеченская Республика, г. Гудермес, ул. Дагестанская, 213

Руководители ОУ: Гакаева Камета Сераждиевна - 8(928)738-49-20

Старший воспитатель: Багаева Яха Абдулаевна - 8(989)906-45-04

Заведующий хозяйством: Дохтукаев Зубайр Ахмедович - 8(928)0176-06-66

Ответственные от госавтоинспекции: Инспектор по ПБДД отдела МВД России по Гудермесскому району капитан полиции Устарханов К.М. т. 8928-616-50-44

Ответственные работники за мероприятия по профилактике детского травматизма: медицинская сестра Мимиева Зарина Саламудиновна т.8(928)648-64-05

Ответственный работник дорожно-эксплуатационной организации, осуществляющей содержание УДС: директор МУП «Благоустройство и дорожное хозяйство» Азбиев Рамзан Мухадыевич т.8(928)744-46-36

Руководитель или ответственный работник дорожно-эксплуатационной организации, осуществляющей содержание ТСОД: дорожный мастер Гакаев Салавдин Султанович

т.8928-015-59-16

Количество воспитанников - 109

Наличие уголка по БДД: имеются в каждой возрастной группе.

Время пребывания детей в ДОУ:

1-ая смена: 07:00 – 14:00

2-ая смена: 12:00 – 19:00

Телефоны оперативных служб:

Пожарная часть: 101

Полиция: 102

Скорая медицинская помощь: 103

## Содержание

### 1) План-схемы ДОУ.



- 1) район расположения ДОУ, пути движения транспортных средств и детей (воспитанников);
- 2) организация дорожного движения в непосредственной близости от образовательного учреждения с размещением соответствующих технических средств, маршруты движения детей и расположение парковочных мест;
- 3) пути движения транспортных средств к местам разгрузки/погрузки и рекомендуемых безопасных путей передвижения детей по территории образовательного учреждения.

## I. План-схемы ОУ.

План-схема района расположения ОУ,  
пути движения транспортных средств и детей (воспитанников)



Буйнакская улица

-  - Движение транспортных средств
-  - Движение детей (воспитанников) в (из) образовательного учреждения

Рекомендации к составлению план-схемы района расположения ОУ



1. Район расположения образовательного учреждения определяется группой жилых домов.
2. Территория, указанная в схеме, включает в себя:
  - образовательное учреждение;
  - жилые дома, в которых проживает большая часть детей (воспитанников) данного образовательного учреждения;
  - автомобильные дороги;
3. На схеме обозначено:
  - расположение жилых домов, зданий и сооружений;
  - сеть автомобильных дорог;
  - пути движения транспортных средств;
  - пути движения детей (воспитанников) в /из образовательного учреждения;

- названия улиц и нумерация домов.

Схема необходима для общего представления о районе расположения ОУ. Для изучения безопасности движения детей на схеме обозначены наиболее частые пути движения учеников от дома и обратно.

Схема организации дорожного движения в непосредственной близости от образовательного учреждения с размещением соответствующих технических средств, маршруты движения детей и расположение парковочных мест



-  - Движение транспортных средств
-  - Движение детей (воспитанников) (из) образовательного учреждения

Рекомендации к составлению схемы организации дорожного движения в непосредственной близости от ДОУ

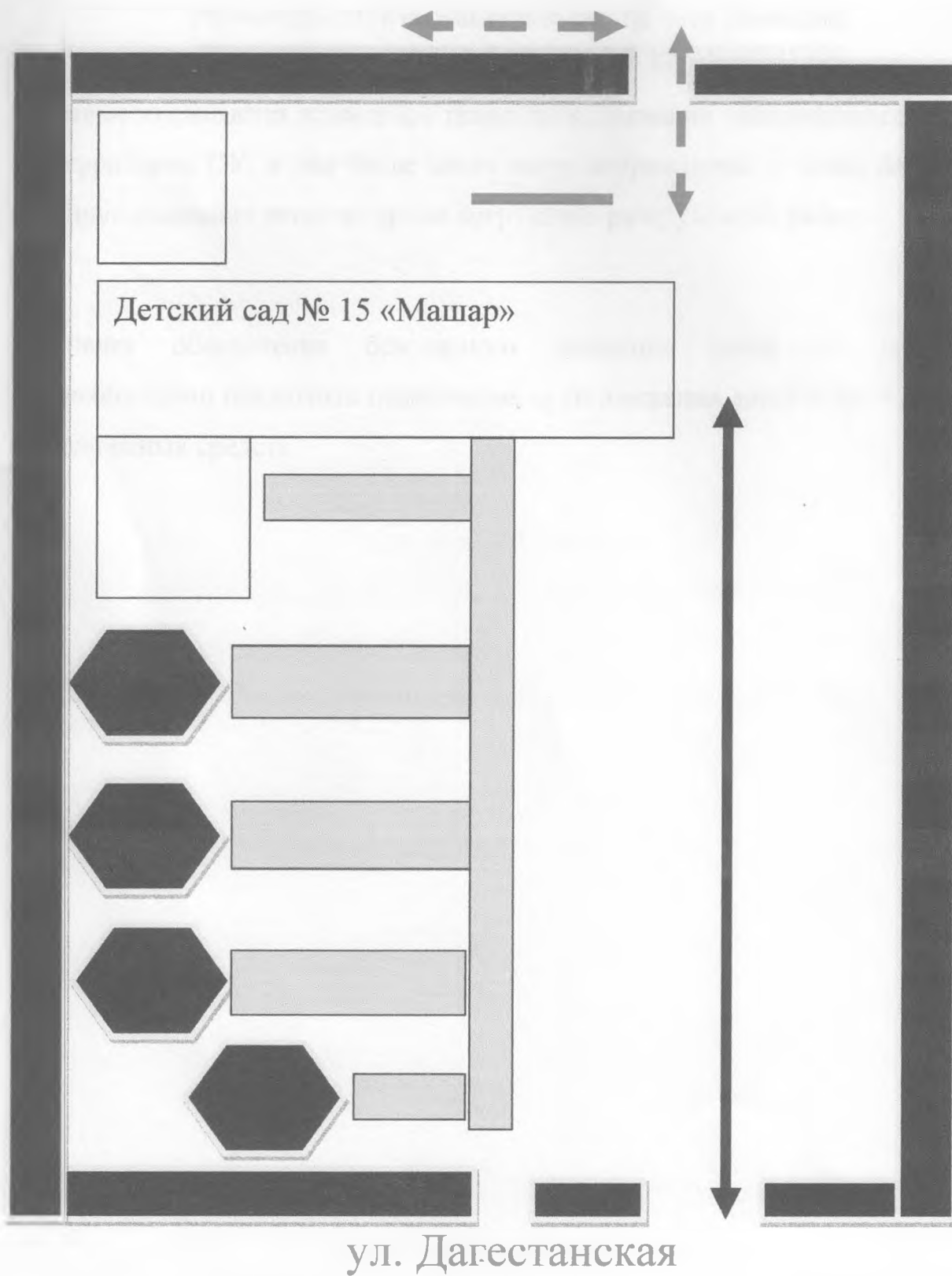
1 . Схема организации дорожного движения ограничена автомобильными дорогами, находящимися в непосредственной близости от образовательного учреждения;

2. На схеме обозначено:




- здание ОУ с указанием территории, принадлежащей непосредственно ОУ (при наличии указать ограждение территории);
- автомобильные дороги и тротуары;
- направление движения транспортных средств по проезжей части;
- направление безопасного маршрута движения детей (воспитанников);

Пути движения транспортных средств к местам разгрузки/погрузки  
и рекомендуемые пути передвижения детей по территории  
образовательного учреждения

## Магистральный канал





-  - въезд\выезд грузовых транспортных средств
-  - движение грузовых транспортных средств по территории ДОУ
-  - место разгрузки \погрузки

#### Рекомендации к составлению схемы пути движения транспортных средств к местам разгрузки/погрузки

На схеме указывается примерная траектория движения транспортного средства на территории ОУ, в том числе место погрузки/разгрузки, а также безопасный маршрут движения детей во время погрузочно-разгрузочных работ.

В целях обеспечения безопасного движения детей по территории ОУ необходимо исключить пересечение пути движения детей и пути движения транспортных средств.